



# 18. České akademické hry Brno 2019

Akademické Mistrovství České republiky v orientačním běhu, 25. – 26. 6. 2019, Brno

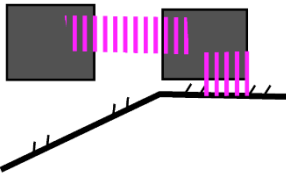

## Technické pokyny

Pořadatel akce:	Česká asociace univerzitního sportu (ČAUS)
Organizátor akce:	Vysoké učení technické v Brně (VUT) Centrum sportovních aktivit (CESA)
Ředitel soutěže:	doc. PaedDr. Pavel Korvas, CSc., <a href="mailto:korvas@cesa.vutbr.cz">korvas@cesa.vutbr.cz</a> , tel. 541 149 584
Hlavní rozhodčí:	Mgr. Ondřej Vodrážka
Termín soutěže:	Úterý 25. 6. 2019 a středa 26. 6. 2019
Místo konání:	Sprint - Areál Fitcentrum Machina, Kolejní 2b, Brno, Královo Pole Middle - Zahrádkářská oblast Mastná hora, Popůvky

### Společná technická ustanovení

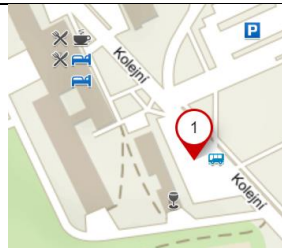
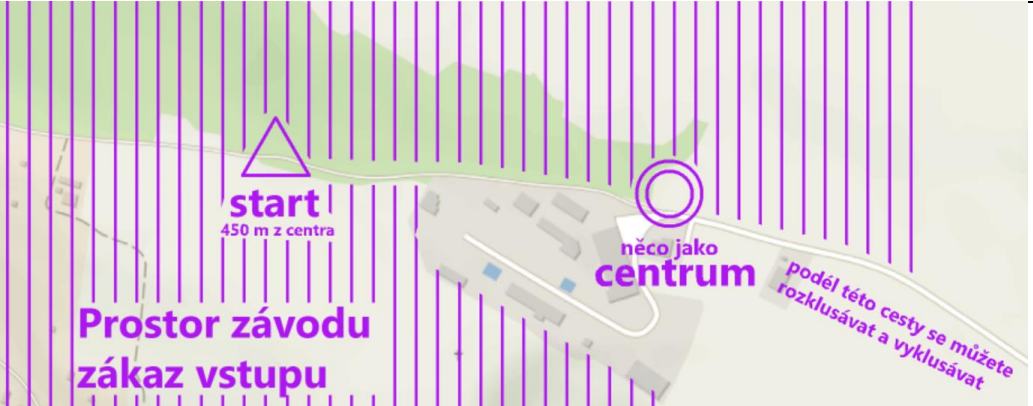
Pravidla soutěže:	Závodí se dle platných Pravidel OB a Soutěžního řádu ČSOS.
Razicí systém:	SportIdent, v režimu AIR+. Jednotka tedy funguje kontaktně i bezkontaktně, dle čipu, který máte. Závodníci používají své vlastní čipy, které uvedou do přihlášky. Pokud jste požádali o zapůjčení čipů, budou k vyzvednutí na prezentaci.
Výsledky:	Průběžné výsledky budou zobrazovány v centru. Celkové výsledky budou zveřejněny na webových stránkách Českých akademických her a v systému ORIS.
Námítky:	Do 15 minut po skončení soutěže řediteli závodu se vkladem 100,-Kč.
Odvolání:	Proti námitkovému řízení lze podat odvolání do 120 min. org. výboru se vkladem 500,- Kč.
Další informace:	<b>Sledujte stránky závodů v informačním systému ORIS.</b> Sprint: <a href="https://oris.orientacnisporty.cz/Zavod?id=5342">https://oris.orientacnisporty.cz/Zavod?id=5342</a> Middle: <a href="https://oris.orientacnisporty.cz/Zavod?id=5341">https://oris.orientacnisporty.cz/Zavod?id=5341</a> Případné dotazy směřujte na email <a href="mailto:chra@adamna.net">chra@adamna.net</a> (zpracovatel přihlášek), nebo <a href="mailto:korvas@cesa.vutbr.cz">korvas@cesa.vutbr.cz</a> (ředitel závodu)
Kategorie:	H (muži studenti), D (ženy studentky), H-Open (muži bez omezení), D-Open (ženy bez omezení). V mistrovských kategoriích H a D mohou startovat pouze studenti VŠ a VOŠ z českých škol, kteří se prokážou dokladem o studiu a absolventi z roku 2019. Závodníci v těchto kategoriích musí být akreditováni na ČAH. Kategorie H-Open a D-Open jsou kategorie veřejného závodu na stejných tratích. Pro účely Rankingu ČSOS budou příslušné mistrovské a veřejné kategorie sloučeny do jedné.
Tituly:	Vítězové získají titul „Akademický mistr ČR v orientačním běhu pro rok 2019“.
Upozornění:	<b>Všichni závodníci startují na vlastní nebezpečí.</b>

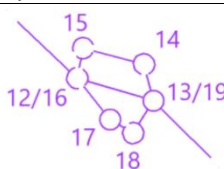
Centrum:	Fit Centrum Machina - <a href="https://mapy.cz/s/3tWy9">https://mapy.cz/s/3tWy9</a> , 49.2318878N, 16.5714169E															
Prezence:	<u>Kategorie H a D (Akademické MČR):</u> <b>Závodníci AMČR se musí v době 12:30 – 13:30 akreditovat na ČAH na prezenci.</b> Prezence je v centru závodu a každý obdrží poukázky na ubytování a 1 litr vody, což je přiděl vody po doběhu na oba dva dny :-). <u>Kategorie H-Open a D-Open (veřejný závod):</u> Závodníci musí v době 12:30 - 14:00 uhradit na prezenci startovné. V opačném případě nebudou připuštěni na start.															
Prostor závodu:	<p>V části označené „Karanténa“ budete trávit čas od 14:00 po čas vašeho startu (viz níže). V části „Po doběhu“ budete trávit čas od vašeho návratu z cíle.</p>															
Karanténa:	<b>Všichni závodníci musí vstoupit do 14:00 do karantény</b> , odkud mohou odejít jedině na svůj start. V karanténě je dostatek prostoru pro rozklusání (venku), záchod a voda (vevnitř). Závodníci, kteří doběhnou do cíle, nesmějí do karantény vstupovat až do startu posledního závodníka.															
Terén:	Více či méně upravené travnaté plochy, hodně asfaltové plochy, chodníčky či silnice. Doporučujeme krosovou obuv bez špuntů.															
Mapa:	Technologický park, 1 : 4 000, E = 2,5 m, rozměr A5 (první mapa) a A4 (druhá mapa), stav červen 2019, mapovali Adam Chromý, Filip Adámek a Jan Sedlář, hlavní kartograf Adam Chromý. Klíč ISSOM 2007. Mapa je zabalena v mapníku. Zvláštní značky: černý křížek = jiný umělý objekt															
Parametry tratí:	<table border="1"> <thead> <tr> <th>Kategorie</th> <th>Délka</th> <th>Převýšení</th> <th>Kontrol</th> <th>Předpokládaný čas vítěze</th> </tr> </thead> <tbody> <tr> <td>H, H-Open</td> <td>4,10 km</td> <td>95 m</td> <td>20</td> <td>13-16 min</td> </tr> <tr> <td>D, D-Open</td> <td>3,66 km</td> <td>75 m</td> <td>16</td> <td>13-16 min</td> </tr> </tbody> </table> <p>Všechny délky jsou uvedeny dle IOF pravidel, tedy nejkratší cestou vyhýbající se nepřekonatelným objektům.</p>	Kategorie	Délka	Převýšení	Kontrol	Předpokládaný čas vítěze	H, H-Open	4,10 km	95 m	20	13-16 min	D, D-Open	3,66 km	75 m	16	13-16 min
Kategorie	Délka	Převýšení	Kontrol	Předpokládaný čas vítěze												
H, H-Open	4,10 km	95 m	20	13-16 min												
D, D-Open	3,66 km	75 m	16	13-16 min												
Popisy kontrol:	Budou k dispozici pouze na startu v prvním koridoru.															
Start:	Přímo v prostoru karantény. Startuje se intervalově dle startovky od 14:00, nejprve jdou kategorie AMČR, poté kategorie Open. Startovní procedura: V čase -3: Vstupujete do prvního koridoru, razíte CLEAR a dostáváte popisy kontrol. V čase -2: vstupujete do druhého koridoru, razíte krabičku CHECK a SIAC TEST. V čase -1: vstupujete do třetího koridoru, stoupáte si ke krabici s mapami. V čas vašeho startu: berete mapu, razíte jednotku START a vybíháte podél pásky na 30 m vzdálený mapový start, který je označen lampionem.															
Cíl:	<b>Doběh z poslední kontroly do cíle není vyznačen.</b> Cíl je označen lampionem a jeho popis je konec cesty. Mapy se odevzdávají v cíli a budou k vyzvednutí po odstartování posledního závodníka, nebo pak na prezentaci druhý den ráno. Cíl je vzdálen 350 m od															

	centra. Cesta z cíle do centra nebude značena, ukážeme vám na mapě kudy jít a kde se můžete vyklusat, protože v prostoru centra na to není místo.
Zakázané prostory:	Kromě překonávání zakázaných značek (ploty, domy, zdi, ...) je také zakázáno překonávat oblasti vyznačené značkou 709 (fialové svislé šrafy) – viz ukázka. <b>POZOR: Tyto oblasti NEBUDOU v terénu nijak vyznačeny. U kritických míst bude stát rozhodčí, a pokud do šrafů naběhnete, zakřičí na vás, ať se vrátíte. Pokud ho neuposlechnete, budete diskvalifikováni.</b> 
Průchody:	Paradoxně z důvodů čitelnosti NEBUDOU průchody v plotech a zdech zvýrazněny fialovou barvou, ale bude všude použita značka 525 (viz. ukázka 3 průchodů). 
Výměna mapy:	<b>Všechny tratě mají výměnu mapy formou otočení. Poslední kontrola první části je zároveň start druhé části. Čísla kontrol plynule navazují.</b> Menší mapa je ta první, větší mapa je ta druhá. Na startu dostanete papír tou první mapou nahoru.
Doprava:	<b>Doprava v závodním prostoru není nijak regulovaná – buďte pozorní!</b>
Vyhlášení vítězů:	Proběhne v centru po vyčtení posledního závodníka AMČR. Open se nevyhlašuje.
Časový limit:	45 minut.
První pomoc:	v případě potřeby kontaktujte pořadatele.
WC a mytí:	WC a sprchy v areálu Fit Centra Machina.
Občerstvení:	Po doběhu se můžete napít z flašky, kterou jste dostali na prezenci na oba dva dny, anebo můžete ušetřit a napít se z kohoutku :-). Bufet nebude, použijte blízký obchod, hospodu, menzu či pizzerii.
Rozbory postupů:	Rozbory postupů budou zveřejněny po startu posledního závodníka na FB stránce akce: <a href="https://www.facebook.com/events/1317545815070940">https://www.facebook.com/events/1317545815070940</a>

## Akademické MČR middle

Troubsko, 26. 6. 2019

Centrum:	Střelice 726, před JASO - <a href="https://mapy.cz/s/3u18u">https://mapy.cz/s/3u18u</a> , 49.1634733N, 16.4938578E
Doprava:	<b>Pro závodníky AMČR je vypraven zvláštní autobus, který odjíždí v 9:15 z parkoviště u Yacht klubu:</b> <a href="https://mapy.cz/s/3u1bM">https://mapy.cz/s/3u1bM</a> , 49.2306975N, 16.5716456E. Autobus bude sloužit jako útočiště v případě deště a po vyhlášení vás odveze zase zpět do kampusu VUT. Bude jen jeden, takže počítejte s jízdou na stojáka :-). Závodníci kategorie Open se dopravují vlastními auty. <b>Parkujte prosím pouze vpravo podél příjezdové silnice.</b> 
Prezence:	<u>Kategorie H a D (Akademické MČR):</u> Závodníci AMČR na prezenci nemusí, pokud nemají žádné změny. <u>Kategorie H-Open a D-Open (veřejný závod):</u> Závodníci musí před svým startem uhradit na prezenci startovné. V opačném případě nebudou připuštěni na start.
Prostor závodu:	

Karanténa:	<b>Není.</b> Dodržujte prosím pravidla fair play a nesdělujte žádné informace o trati těm, kteří ještě nestartovali. Ať pak mají radost ze svého samostatného výkonu :-)				
Terén:	Poměrně kopcovitý, terénně velmi členitý. Listnatý les s minimem hustníků, z velké části zarostlý trávou po kolena, místy svízel, bez ostružin. Doporučená obuv: orientky s hřeby.				
Mapa:	Šibeník 430, 1 : 10 000, E = 5 m, rozměr A4, stav červen 2019, mapovali Zdeněk Lenhart a Evžen Cigoš, hlavní kartograf Adam Chromý. Mapa je zabalena v mapníku. Zvláštní značky: hnědý trojúhelník = plošinka, zelený křížek = vývrat, černý křížek = stavba vytvořená člověkem				
Parametry tratí:	Kategorie	Délka	Převýšení	Kontrol	Předpokládaný čas vítěze
	H, H-Open	5,90 km	230 m	21	33-37 min
	D, D-Open	4,80 km	190 m	16	33-37 min
Všechny délky jsou uvedeny dle IOF pravidel, tedy nejkratší cestou vyhýbající se nepřekonatelným objektům.					
Popisy kontrol:	Budou k dispozici na startu v prvním koridoru a budou vytištěny na mapě.				
Start:	Start je vzdálen 450 m od centra po cestě, viz plánek výše. <b>Cesta na start nebude značena.</b> Startuje se intervalově dle startovky od 10:30, nejprve jdou kategorie AMČR, poté kategorie Open. <b>Startovní pořadí kategorií H a D bude dle výsledků sprintu (vítěz jde poslední).</b> Startovka H a D bude tedy zveřejněna až v úterý večer v ORISu! <b>Závodníci kategorie Open, kteří spěchají do práce, se mohou dle volných kapacit přihlásit do startovních slotů v čase od 10:00 do 10:20.</b> Toto stačí vyřídít ráno na místě. Pokud chcete mít jistotu, že máme ještě volno, rezervujte si tento slot pomocí SMS na 775 696 373. Startovní procedura: V čase -3: Vstupujete do prvního koridoru, razíte CLEAR a dostáváte popisy kontrol. V čase -2: vstupujete do druhého koridoru, razíte krabíčku CHECK a SIAC TEST. V čase -1: vstupujete do třetího koridoru, stoupáte si ke krabici s mapami. V čas vašeho startu: berete mapu, razíte jednotku START a vybíháte <b>pořád rovně po velké cestě</b> (neznačeno) na 80 m vzdálený mapový start, který je označen lampionem.				
Cíl:	<b>Doběh z poslední kontroly do cíle není vyznačen.</b> Cíl je označen lampionem a jeho popis je severovýchodní strana oplocenky. Mapy se odevzdávají v cíli a budou k vyzvednutí po odstartování posledního závodníka. Cíl je vzdálen 600 m od centra. Cesta z cíle do centra nebude značena, jak se dostat do centra vám ukážeme v cíli.				
Výměna mapy:	<b>Všechny tratě mají výměnu mapy. Poslední kontrola první části je zároveň start druhé části. Čísla kontrol plynule navazují.</b> Obě mapy jsou na stejné straně papíru. První část trati je v menším výřezu dole, druhá část trati je ve větším výřezu nahoře.				
Motýle:	<b>Všechny kategorie mají na trati motýle, přesněji řečeno rozdělovací metodu phi-loop</b> , která bude vypadat nějak takto (ukázka nekoresponduje se skutečností). Prostě běžte po číslech a něco budete razit vícekrát.				
					
Vyhlášení vítězů:	Proběhne v centru po vyčtení posledního závodníka AMČR. Open se nevyhláší.				
Časový limit:	80 minut.				
První pomoc:	v případě potřeby kontaktujte pořadatele.				
WC a mytí:	V centru budou 2 budky TOITOI. Mytí až doma.				
Občerstvení:	Z kapacitních důvodů bude v centru voda po doběhu pouze pro ty, co nebyli na sprintu a nedostali ještě litrovou láhev :-). Ostatní si prosím přineste tu láhev z úterka :-). Bufet nebude.				